

Plan

# Local d'Urbanisme

## Zonage

Plan n° 2 : 1/2000

Vu pour être annexé à la délibération en date du **08 février 2019** portant sur l'approbation de la modification du P.L.U. de Wormhout

Pour expédition conforme

Le Vice-Président en charge de l'urbanisme

Pour le Président,

Le Vice-président délégué



Elaboré le : 07 février 2008

Modifié le : 15 juillet 2009 ; 26 janvier 2011 ;

18 décembre 2013 ; 18 septembre 2014 ; 31 janvier 2017 ;










**08 février 2019**

Révision simplifiée le : 15 juillet 2009

Mis à jour le : 09 avril 2014



Môle 1 – Halle aux Sucres  
9003, route du quai Freycinet 3  
59140 DUNKERQUE  
Tél. 03.28.58.06.40 - Fax. 03.28.59.04.27  
Mél : dev-durable@agur-dunkerque.org

-  Limite communale
-  Limite de zone
-  Bâtiment agricole à
-  Emplacement Rés
-  Espace Boisé à Cr
-  Espace boisé class
-  Servitude instituée
-  Limite de construct
-  Marge de recul

La commune est concernée par le risque natu  
au retrait-gonflement des sols argileux.  
Il est conseillé de procéder à des sonda  
constructions.

La commune est couverte par un plan de prév  
Les terrains proches du (des) cour (s) d'eau  
concernés par le PPRi Yser. Des dispositi  
chapitre « servitudes d'utilité publique » à con  
la réglementation de la zone dans laquelle ils

